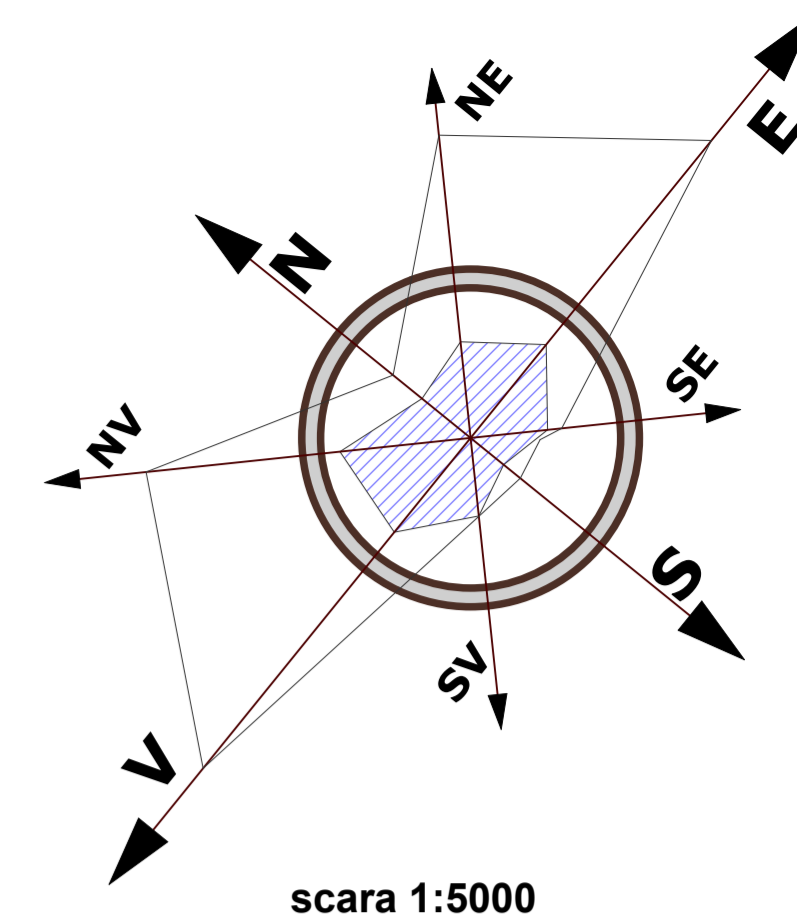


PLAN URBANISTIC GENERAL

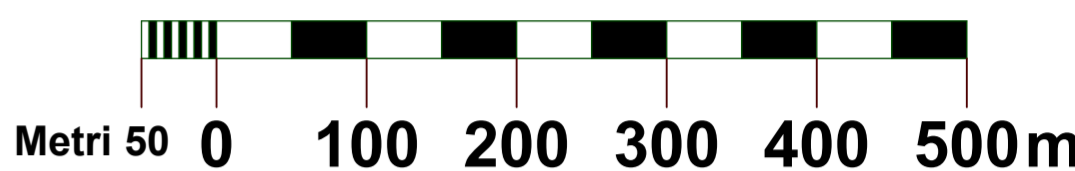
SAT CLEANOV - COMUNA CARPEN, JUDETUL DOLJ

UNITATI TERRITORIALE DE REFERINTE

scara 1:5000

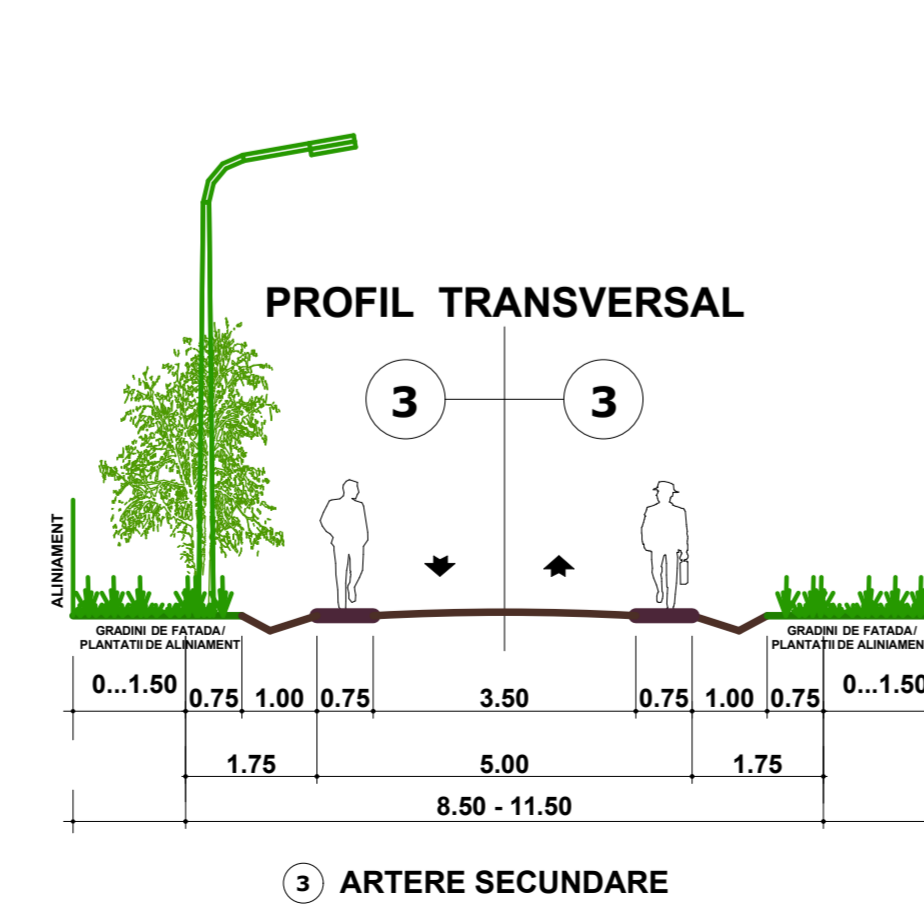
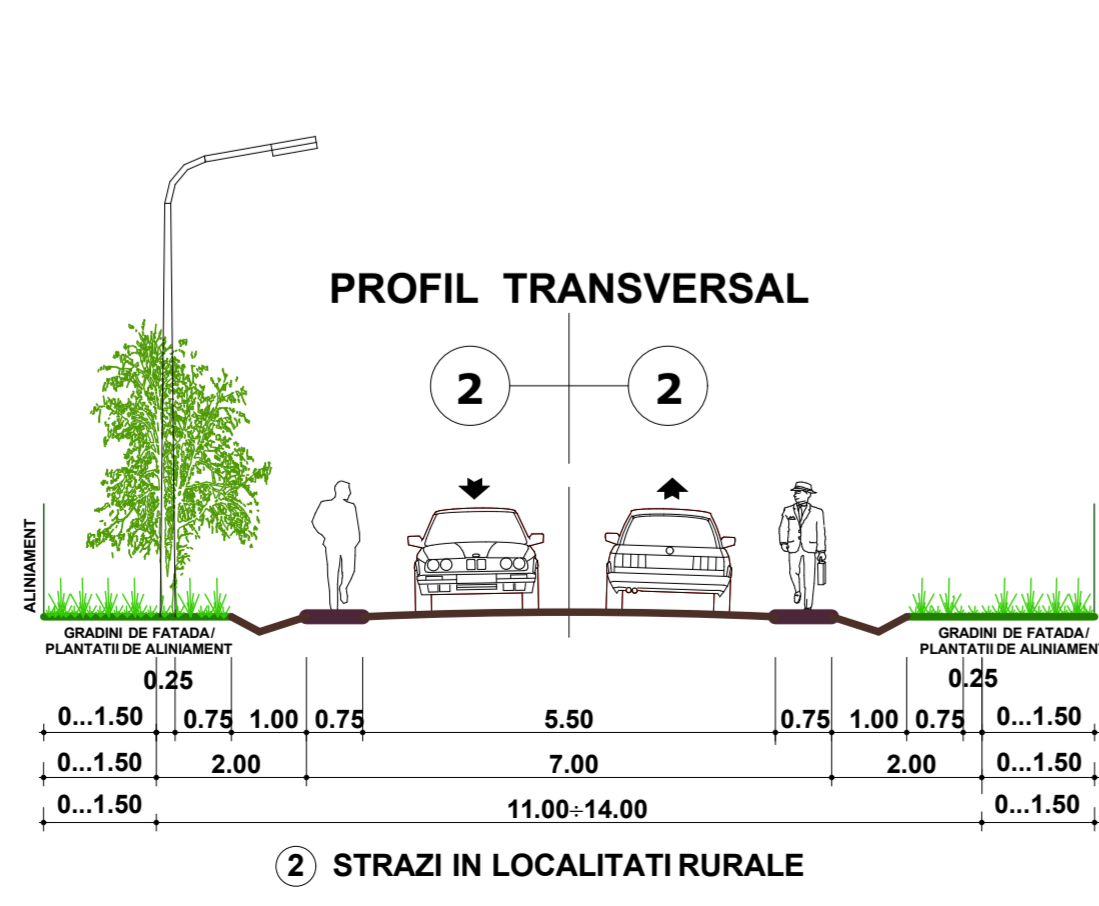
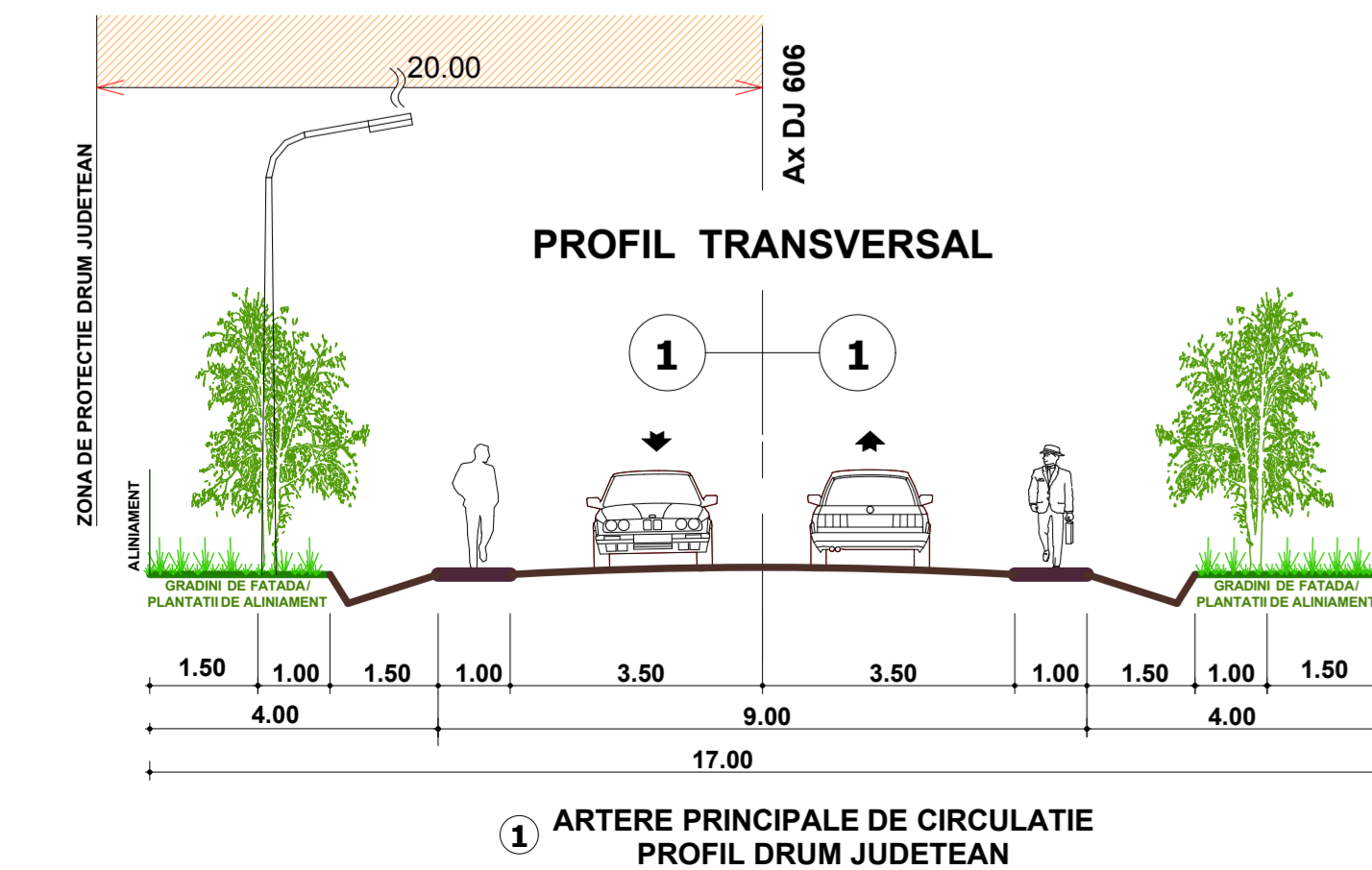
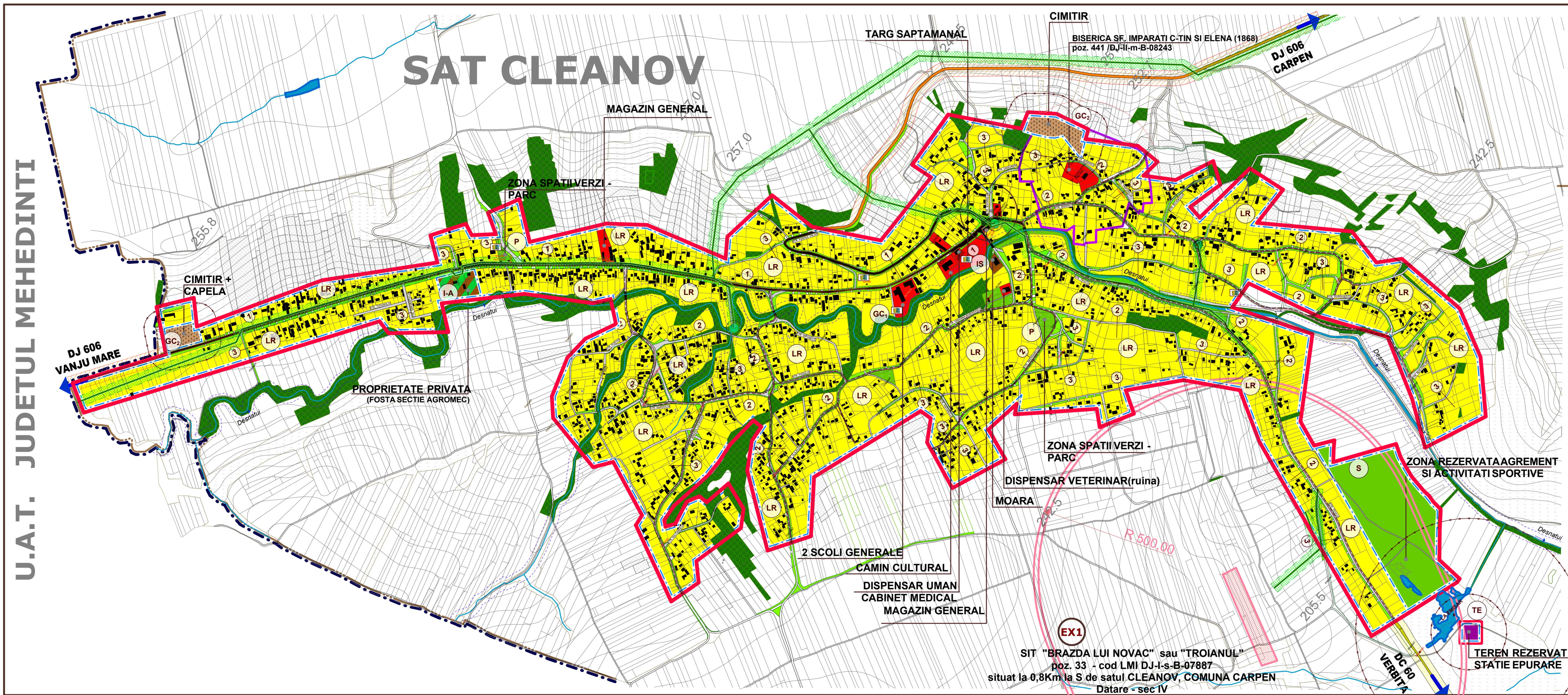


1centimetru pe HARTA = 50 metri peTEREN



LEGENDA

- LIMITE**
 - LIMITA TERITORIULUI INTRAVILAN PROPUIS
 - LIMITA TERITORIULUI ADMINISTRATIV AL COMUNEI
 - LIMITA TERITORIULUI ADMINISTRATIV AL JUDETULUI
 - LIMITA UNITATE TERRITORIALA DE REFERINTA(U.T.R.)
- ZONIFICARE FUNCTIONALA**
 - IS ZONA INSTITUTII SI SERVICII PUBLICE
 - L ZONA PENTRU LOCUINTE SI FUNCTIUNI COMPLEMENTARE
 - I-A ZONA ACTIVITATI PRODUCTIVE (UNITATI INDUSTRIALE/DEPOZITARE/AGRICOLE)
 - SP ZONA SPATII PLANTATE/ AGREMENT/ SPORT
 - C ZONA CAILOR DE COMUNICATIE RUTIERA SI CONSTRUCTIILOR AFERENTE
 - TE ZONA DE ECHIPARE TEHNICO EDILITARA
 - DS ZONA CU DESTINATIE SPECIALA
 - GC ZONA DE GOSPODARIE COMUNALA/CIMITIR
 - EX ZONE REZERVATE IN EXTRAVILAN(SIT ARHEOLOGIC)
 - APE TERENURI FORESTIERE/PADURI
- DRUMURI**
 - DRUMURI NATIONALE
 - DRUMURI JUDETENE
 - DRUMURI COMUNALE
- ZONE DE PROTECTIE/ INTERDICTIE**
 - ZONE DE PROTECTIE DRUMURI NATIONALE(22,00m din ax)
 - ZONE DE PROTECTIE DRUMURI JUDETENE(20,00m din ax)
 - ZONE DE PROTECTIE DRUMURI COMUNALE(18,00m din ax)
 - ZONE DE PROTECTIE FATA DE OBIECTIVELE CU VALOARE PATRIMONIUL/VALOARE PEISAGISTICA(R=200m), (R=500m);
 - ZONE PROTECTIE CURSURI DE APA/OGLINZI DE APA/LUCRARI HIDROTEHNICE - 15.00m Conform Legii Apelor nr. 107/1996 - Anexa 2
 - ZONE AFECTATA DE INUNDATII/CU NIVELUL PANZEI FREATICE RIDICAT
 - CANALE PLUVIALE, CURSURI SI OGLINZI DE APA LA CARE SE PROPUN LUCRARI DE DECOLMATARE SI PROTECTIE MALURI
 - ZONE PROTEJATE PE BAZA NORMELOR SANITARE-CIMITIRE(50,00m); GOSPODARIE APA (15,00m)
 - ZONE PROTEJATE FATA DE CONSTRUCTII/ CULOARE TEHNICE
 - zone protectie LEA 220KV(27,50m din ax)
 - zone protectie LEA 20KV(12,00m din ax)
 - zone protectie PT 20KV/0,4KV(R=20,00m fata de post transformare)
 - INTERDICTIE TEMPORARA DE CONSTRUIRE
 - INTERDICTIE DEFINITIVA DE CONSTRUIRE
- STRAZI IN INTRAVILAN**
 - STRAZI PROPUSE PENTRU LARGIRE SI MODERNIZARE
 - STRAZI PROPUSE PE TRASEE NOI
 - STRAZI CU IMBRACAMINTE DEFINITIVA(ASFALT)
 - STRAZI NEAMENAJATE(PAMANT BATUT)
 - INTERSECTII IMPORTANTE PROPUSE PENTRU MODERNIZARE
 - PROFIL TRANSVERSAL PROPUIS
- PLATFORME AMENAJATE PRECOLECTARE DESEURI MENAJERE(GC₂)**



Verificator/Expert	Nume	Semnatura	Corinta	Referat / Expertiza Nr.	din data	
SC EXPERT DESIGN-BAM S.R.L			BENEFICIAR:			
J/16/1712/2005			COMUNA CARPEN			Proiect nr. 81/2015
Craiova-Dolj			JUDETUL DOLJ			
SPECIFICATIE	NUME	SEMNATURA	SCARA	TITLU PROIECT:		
COORDONATOR	An. MOHAMMAD AL BASHAWI		1:5000	PLAN URBANISTIC GENERAL		
PROIECTAT	An. MIRON BALTAG			COM. CARPEN		
PROIECTAT	An. SORINA DUMITRESCU		DATA	SAT CLEANOV		
DESENAT	Ing. COSTIN VIRTELNITA		Feb.	U.T.R.		
DESENAT	Ing. NICOLETA CRISAN		2015			
DESENAT	Ing. CRISTINA IONESCU					
					Plansa nr. A12	